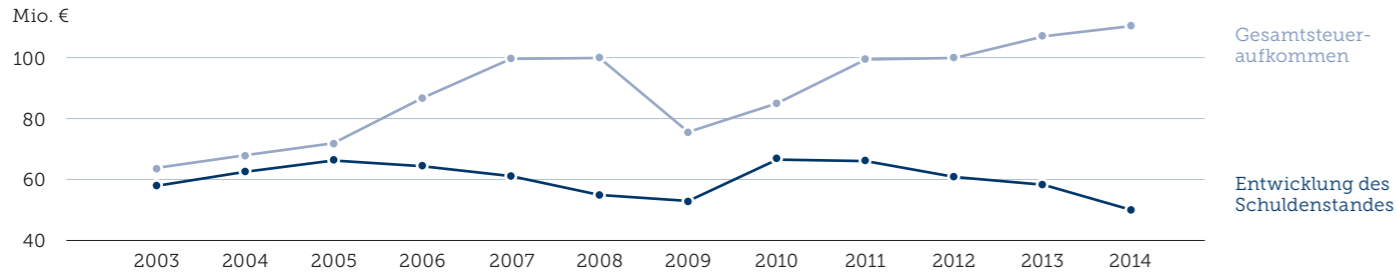


# Statistik

## Aalen in Zahlen

### DER AALENER HAUSHALTSPLAN 2014

Bei der Aufstellung des Haushalts 2014 wurde von einem hohen Gesamtsteueraufkommen mit über 114 Mio. EUR ausgegangen. Diese Einnahmen konnten im Wesentlichen realisiert werden, so dass keine zusätzlichen Darlehen in Anspruch genommen werden mussten. So hat sich der Schuldenstand bis zum Jahresende auf 51,4 Mio. EUR reduziert.



Zu den wichtigsten Investitionsmaßnahmen zählten der Grunderwerb, das Modellprojekt EULE mit 4,7 Mio. EUR sowie die Kocherverlegung Breitwiesen mit 1,7 Mio. EUR und das Sanierungsgebiet Maiergasse in Wasseralfingen mit 0,6 Mio. EUR. Der Erweiterungsbau des Kopernikus-Gymnasiums wurde im September eingeweiht. 2014 flossen noch 960.000 EUR, Gesamtinvestitionsvolumen war 6,3 Mio. EUR.

### Ergebnishaushalt:

Gesamtbetrag der ordentlichen Erträge	149.399.600 €
Gesamtbetrag der ordentlichen Aufwendungen	150.032.400 €
<b>Ordentliches Ergebnis</b>	<b>-632.800 €</b>
Gesamtbetrag der außerordentlichen Erträge	1.000.000 €

### Finanzhaushalt:

Zahlungsmittelüberschuss aus lfd. Verw.tätigkeit	5.515.700 €
Einzahlungen aus Investitionstätigkeit	13.788.500 €
Auszahlungen aus Investitionstätigkeit	22.636.500 €
<b>Finanzierungsmittelbedarf aus Invest.tätigkeit</b>	<b>-8.848.000 €</b>
Veranschlagter Finanzierungsmittelbedarf gesamt	-3.332.300 €

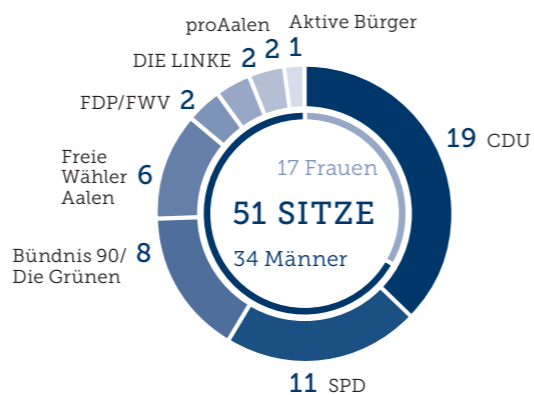
### STADTVERWALTUNG

**Oberbürgermeister** Thilo Rentschler, SPD (seit 2013)  
**Erste Bürgermeisterin** Jutta Heim-Wenzler, CDU (seit 2008)  
**Bürgermeister** Wolf-Dieter Fehrenbacher, SPD (seit 2008)

### Fraktionsvorsitzende:

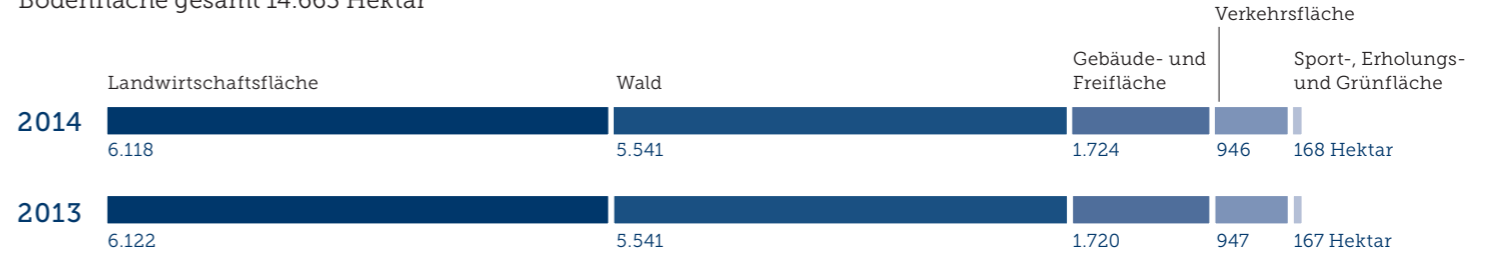
CDU	Thomas Wagenblast
SPD	Senta D'Onofrio
Bündnis 90/Die Grünen	Michael Fleischer
Freie Wähler Aalen	Thomas Rühl
DIE LINKE/ pro Aalen	Roland Hamm

### Gemeinderat:

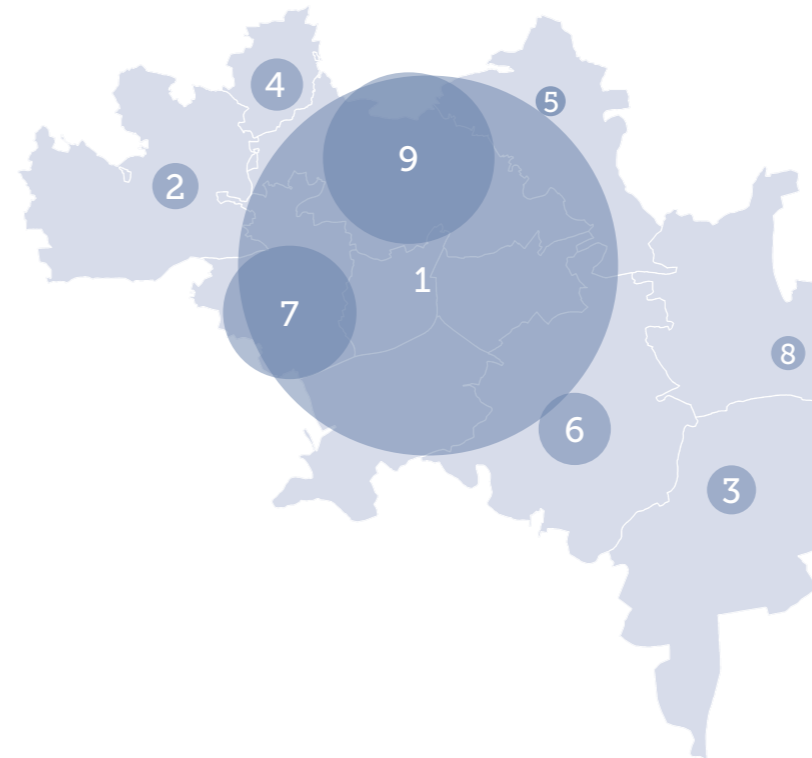


### FLÄCHENNUTZUNG

Bodenfläche gesamt 14.663 Hektar



### BEVÖLKERUNGSBESTAND 2014

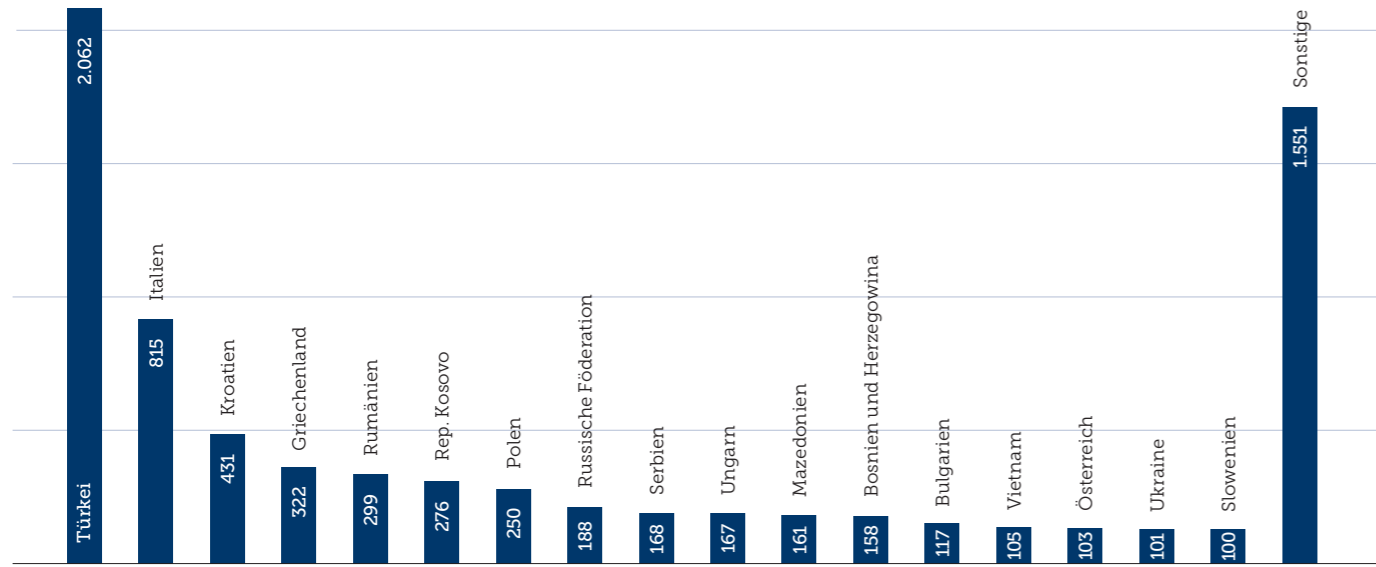


	31.12.2013	31.12.2014
Gesamtes Stadtgebiet	66.082	66.301
1 Kernstadt	25.881	26.003
2 Dewangen	3.179	3.162
3 Ebnat	3.322	3.357
4 Fachsenfeld	3.541	3.576
5 Hofen	2.069	2.054
6 Unterkochen	4.958	4.945
7 Unterrombach-Hofherrnweiler	9.085	9.132
8 Waldhausen	2.291	2.337
9 Wasseralfingen	11.756	11.735

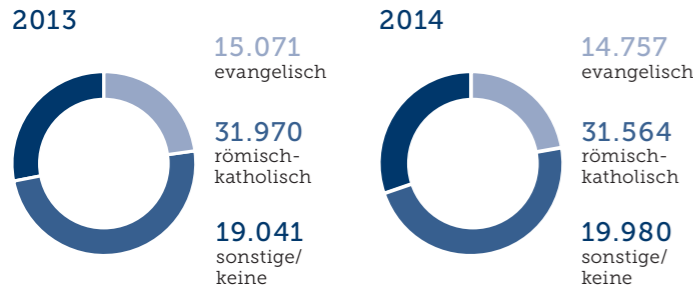
### BEVÖLKERUNGSSTRUKTUR 2014

	Gesamtes Stadtgebiet	Kernstadt	Dewangen	Ebnat	Fachsenfeld	Hofen	Unterkochen	Unterrombach-Hofherrnweiler	Waldhausen	Wasseralfingen
Frauen	50,3%	50,7%	49,1%	49,1%	50,0%	49,2%	50,1%	50,7%	48,1%	50,7%
Ausländer	11,1%	15,6%	2,1%	4,7%	3,1%	3,7%	14,2%	8,2%	2,6%	11,8%
Kinder und Jugendliche bis unter 18 Jahren	17,0%	16,1%	18,4%	18,5%	16,7%	17,3%	16,9%	16,9%	19,9%	17,9%
Senioren und Seniorinnen im Alter von 65 bis unter 85 Jahren	17,9%	17,9%	17,5%	16,7%	17,6%	20,1%	20,4%	16,8%	15,5%	18,4%
Hochbetagte im Alter von 85 Jahren und älter	2,9%	4,0%	1,7%	2,1%	1,7%	2,4%	2,5%	1,7%	1,2%	2,9%
Einwohner mit Migrationshintergrund	26%	33%	9%	12%	10%	11%	29%	23%	8%	31%


AUSLÄNDISCHE STAATSANGEHÖRIGE 2014



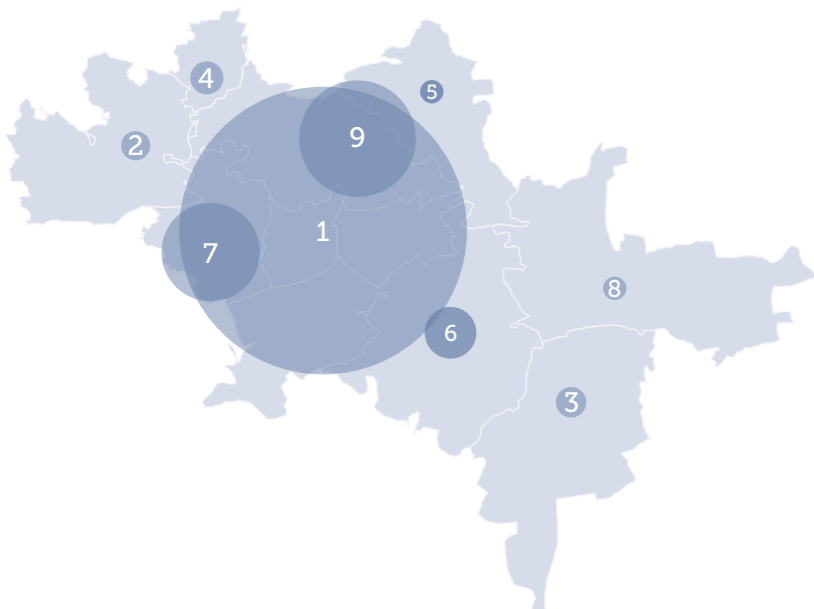
RELIGIONSZUGEHÖRIGKEIT



DURCHSCHNITTSALTER IN JAHREN



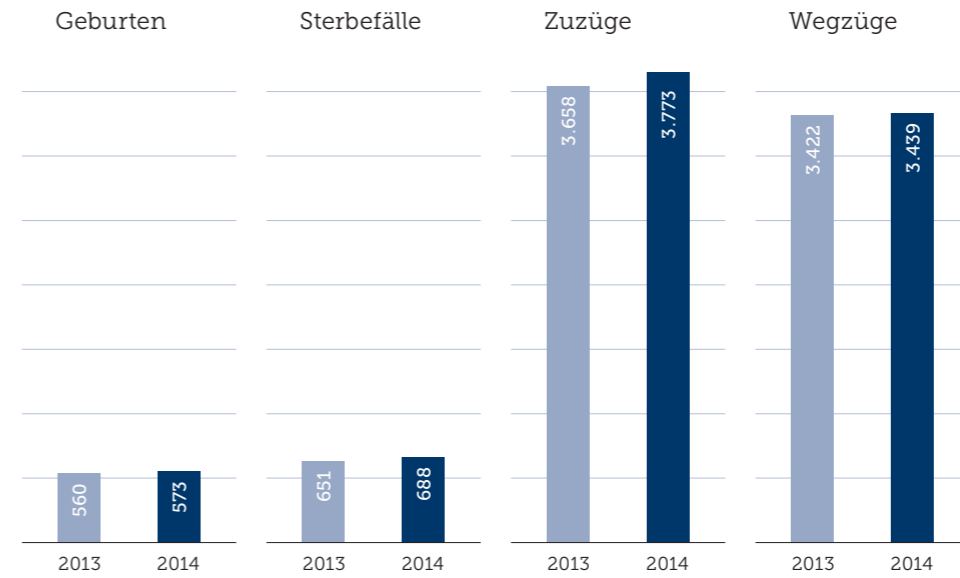
PRIVATHAUSHALTE 2014 <sup>1</sup>



	Anzahl	Ø Haushaltsgröße (Ewo/Haushalt)
Gesamtes Stadtgebiet	31.178	2,2
1 Kernstadt	13.050	2,1
2 Dewangen	1.321	2,5
3 Ebnat	1.379	2,5
4 Fachsenfeld	1.501	2,5
5 Hofen	875	2,5
6 Unterkochen	2.346	2,2
7 Unterrombach-Hofherrnweiler	4.460	2,2
8 Waldhausen	962	2,5
9 Wasseralfingen	5.284	2,3

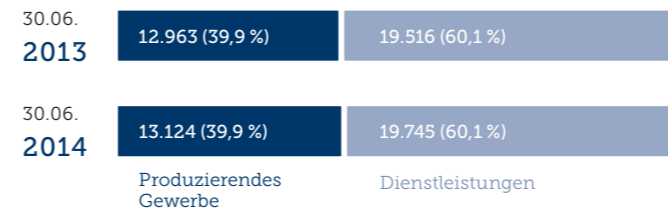
<sup>1</sup> Bezogen auf die wohnberechtigte Bevölkerung, ohne Einwohner in Anstalten.

BEVÖLKERUNGSBEWEGUNGEN 2014



SOZIALVERSICHERUNGSPFLICHTIG BESCHÄFTIGTE

Anzahl am Arbeitsplatz



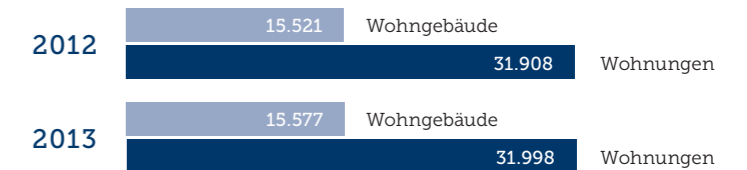
Anzahl bei Berufspendlern



ARBEITSLOSE IM JAHRESDURCHSCHNITT



GEBÄUDE- UND WOHNUNGSBESTAND <sup>2</sup>



<sup>2</sup> Wohnungen in Wohn- und Nichtwohngebäuden, einschl. Wohnheime

QUELLEN

Stadtverwaltung Aalen, Wohnbevölkerung jeweils am 31.12.  
 Statistisches Landesamt Baden-Württemberg, Stuttgart 2015,  
 Bundesagentur für Arbeit 2015.