

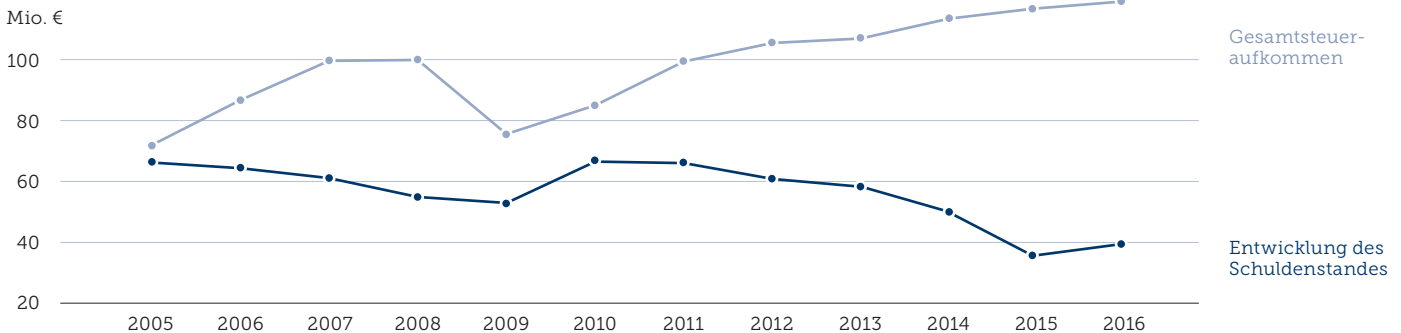
# Statistik

## Aalen in Zahlen

### DER AALENER HAUSHALTSPLAN 2015

Bei der Aufstellung des Haushalts 2015 wurde von einem Gesamtsteueraufkommen mit über 119 Millionen Euro ausgegangen. Diese Einnahmen konnten im Wesentlichen realisiert werden, so dass keine zusätzlichen Darlehen in Anspruch genommen werden mussten. Durch außerordentliche Tilgung in Höhe von 15,1 Millionen Euro konnte der Schuldenstand bis zum Jahresende auf 34,3 Millionen Euro reduziert werden.

Zu den wichtigsten Investitionsmaßnahmen zählten der Grunderwerb mit 4 Millionen Euro und die Sanierungsgebiete Stadtoval und Maiergasse in Wasseralfingen mit jeweils einer Million Euro. Für das EU-Leuchtturmprojekt Innovationszentrum waren im Haushaltsplan 550.000 Euro eingeplant.



### Ergebnishaushalt:

Gesamtbetrag der ordentlichen Erträge	153.655.700 €
Gesamtbetrag der ordentlichen Aufwendungen	153.436.200 €
<b>Ordentliches Ergebnis</b>	<b>219.500 €</b>
Gesamtbetrag der außerordentlichen Erträge	500.000 €

### Finanzhaushalt:

Zahlungsmittelüberschuss aus lfd. Verw.tätigkeit	6.502.500 €
Einzahlungen aus Investitionstätigkeit	11.017.800 €
Auszahlungen aus Investitionstätigkeit	20.610.400 €
<b>Finanzierungsmittelbedarf aus Invest.tätigkeit</b>	<b>- 9.592.600 €</b>
Veranschlagter Finanzierungsmittelbedarf gesamt	- 3.090.100 €

### STADTVERWALTUNG

<b>Oberbürgermeister</b>	Thilo Rentschler, SPD (seit 2013)
<b>Erster Bürgermeister</b>	Wolfgang Steidle, CDU (seit 2016)
<b>Bürgermeister</b>	Karl-Heinz Ehrmann, parteilos (seit 2016)

### Fraktionsvorsitzende:

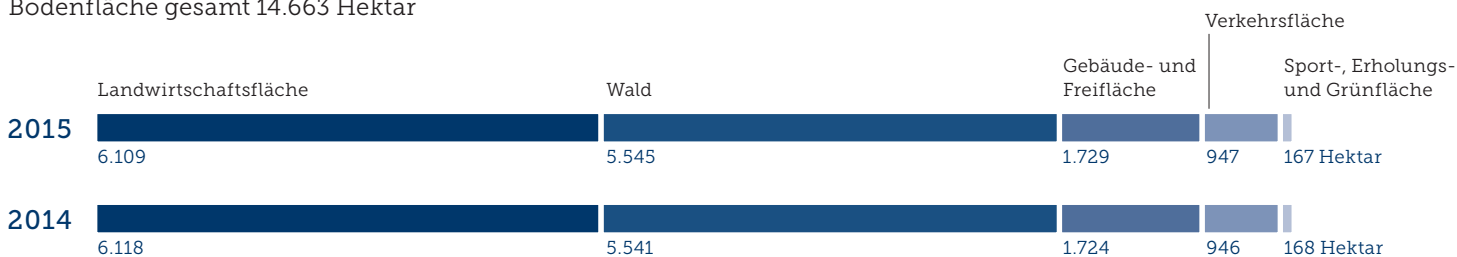
CDU	Thomas Wagenblast
SPD	Prof. Dr. Ulrich Klauck und Hermann Schludi
Bündnis 90/Die Grünen	Michael Fleischer
Freie Wähler Aalen	Thomas Rühl
DIE LINKE/ pro Aalen	Roland Hamm

### Gemeinderat:

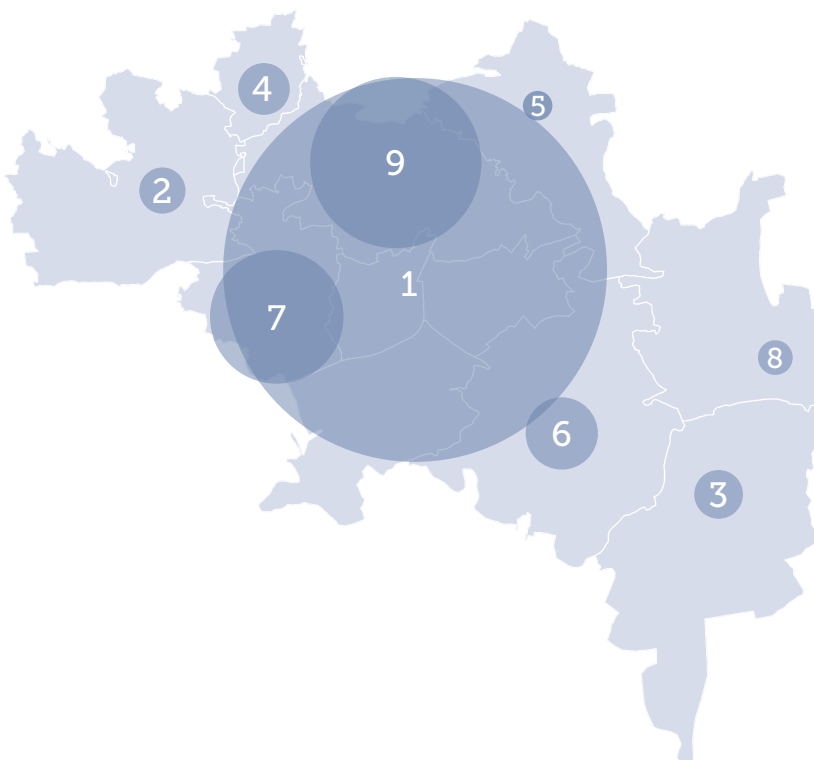


FLÄCHENNUTZUNG

Bodenfläche gesamt 14.663 Hektar



BEVÖLKERUNGSBESTAND 2015

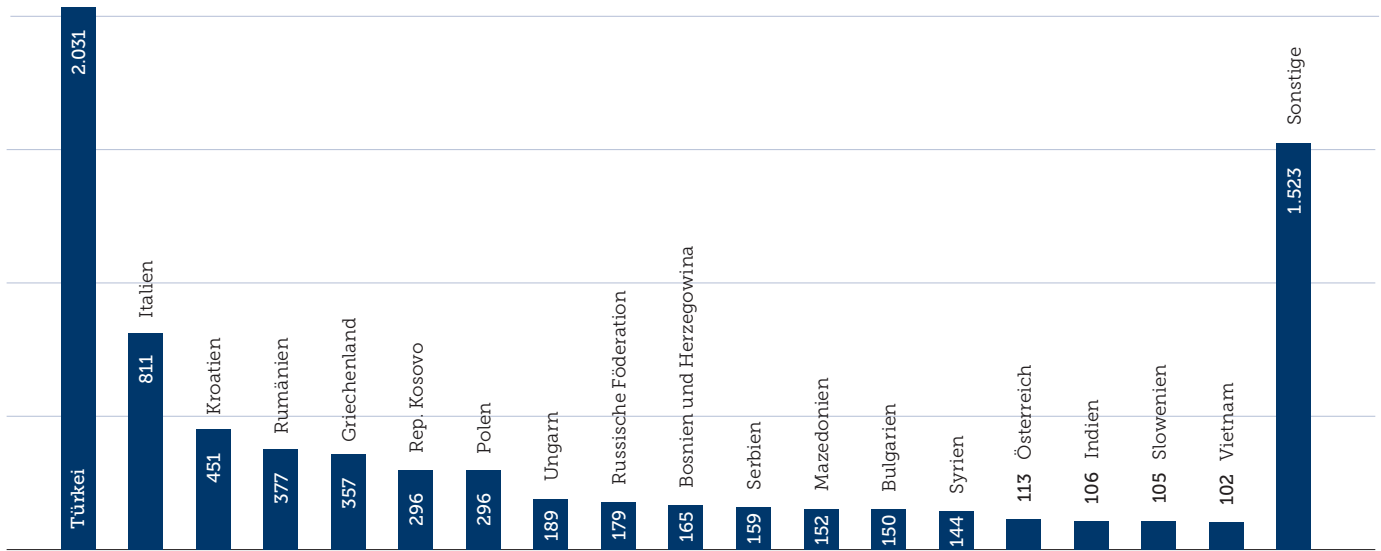


	31.12.2014	31.12.2015
Gesamtes Stadtgebiet	66.301	66.483
1 Kernstadt	26.003	26.259
2 Dewangen	3.162	3.162
3 Ebnat	3.357	3.337
4 Fachsenfeld	3.576	3.540
5 Hofen	2.054	2.018
6 Unterkochen	4.945	4.943
7 Unterrombach-Hofherrweiler	9.132	9.134
8 Waldhausen	2.337	2.378
9 Wasseralfingen	11.735	11.712

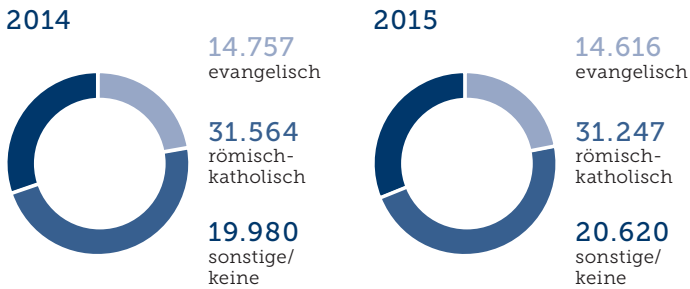
BEVÖLKERUNGSSTRUKTUR 2015

	Gesamtes Stadtgebiet	Kernstadt	Dewangen	Ebnat	Fachsenfeld	Hofen	Unterkochen	Unterrombach-Hofherrweiler	Waldhausen	Wasseralfingen
Frauen	50,4%	50,5%	49,1%	50%	50,6%	50%	49,9%	50,8%	48,9%	50,7%
Ausländer	11,6%	16,4%	2,2%	4,9%	3,1%	3,5%	14,5%	8,7%	2,3%	12,1%
Kinder und Jugendliche bis unter 18 Jahren	16,8%	16,1%	18,3%	18,3%	16,7%	17%	16,5%	16,6%	20,9%	17,3%
Senioren und Seniorinnen im Alter von 65 bis unter 85 Jahren	17,9%	17,6%	18,2%	16,6%	17,8%	20,3%	20,1%	16,8%	16,1%	18,5%
Hochbetagte im Alter von 85 Jahren und älter	2,9%	4%	1,8%	2,2%	1,7%	2,7%	2,5%	1,9%	1,3%	3%
Einwohner mit Migrationshintergrund	26,8%	34,5%	9,4%	12,7%	9,9%	11,4%	28,5%	24%	7,6%	31,2%

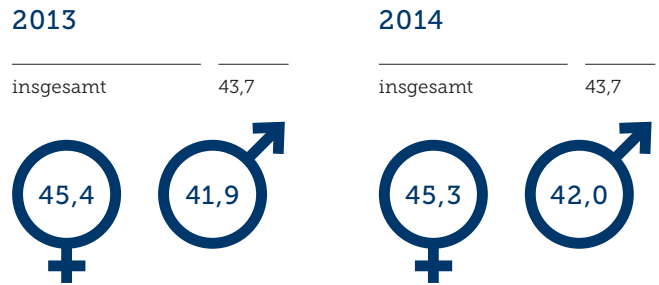
AUSLÄNDISCHE STAATSANGEHÖRIGE 2015



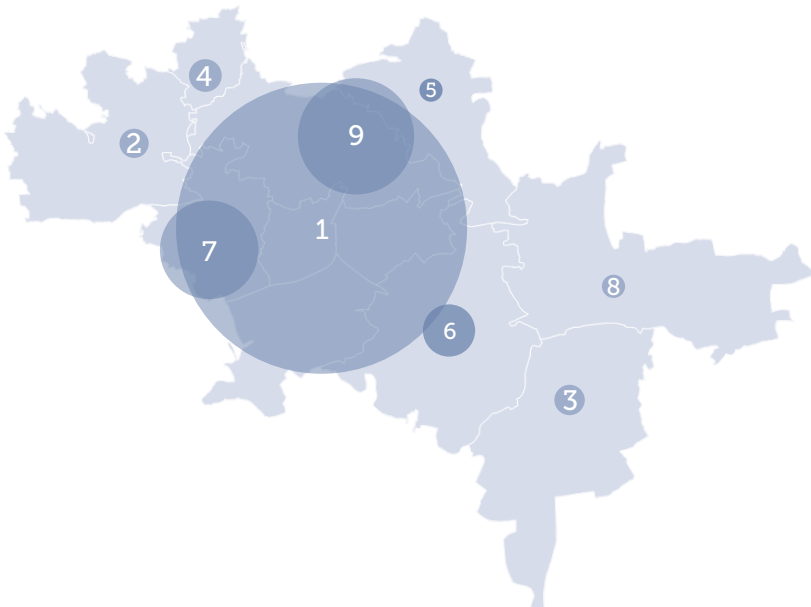
RELIGIONSZUGEHÖRIGKEIT



DURCHSCHNITTSALTER IN JAHREN



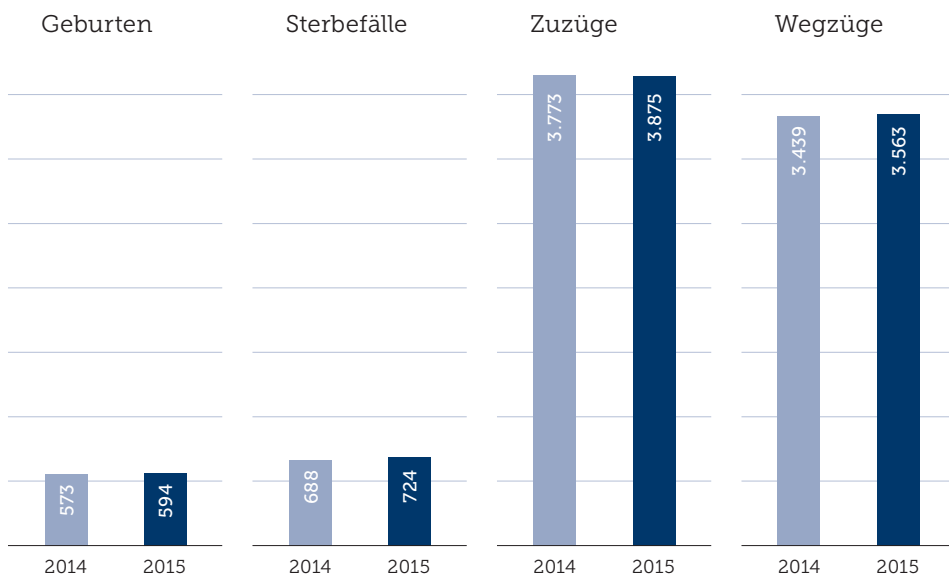
PRIVATHAUSHALTE 2015



	Anzahl	Ø Haushaltsgröße (Ewo/Haushalt)
Gesamtes Stadtgebiet	31.492	2,2
1 Kernstadt	13.271	2,0
2 Dewangen	1.331	2,5
3 Ebnet	1.387	2,4
4 Fachsenfeld	1.493	2,4
5 Hofen	864	2,4
6 Unterkochen	2.382	2,1
7 Unterrombach-Hofherrweiler	4.491	2,1
8 Waldhausen	975	2,5
9 Wasseralfingen	5.298	2,3

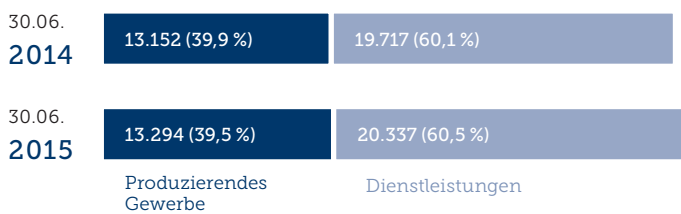
Bezogen auf die wohnberechtigte Bevölkerung, ohne Einwohner in Anstalten.

BEVÖLKERUNGSBEWEGUNGEN 2015



SOZIALVERSICHERUNGSPFLICHTIG BESCHÄFTIGTE

Anzahl am Arbeitsort



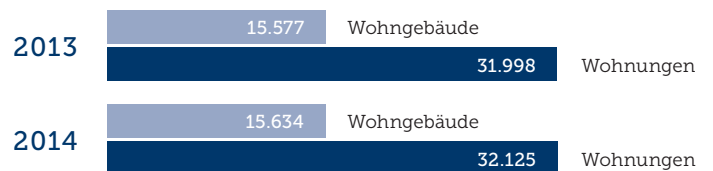
Anzahl bei Berufspendlern



ARBEITSLOSE IM JAHRESDURCHSCHNITT



GEBÄUDE- UND WOHNUNGSBESTAND



Wohnungen in Wohn- und Nichtwohngebäuden, einschl. Wohnheime

QUELLEN

Bundesagentur für Arbeit; Stadtverwaltung Aalen: Einwohnermeldeamt, Kommunale Statistikstelle, Persönliches Referat des Oberbürgermeisters, Ratsinformation, Stadtmessungsamt; Statistisches Landesamt Baden-Württemberg.