

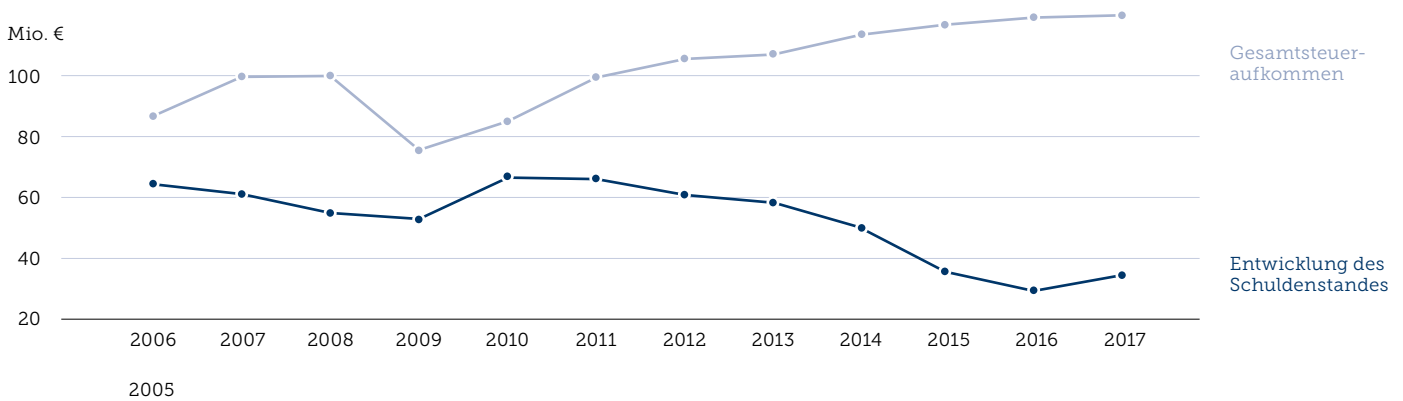
Statistik

Aalen in Zahlen

DER HAUSHALTSPLAN 2016

Bei der Aufstellung des Haushalts 2016 wurde von einem Gesamtsteueraufkommen mit über 122 Millionen Euro ausgegangen. Diese Erwartungen konnten im Haushaltsjahr 2016 um 7 Millionen Euro übertroffen werden, so dass auch in diesem Jahr keine Darlehen in Anspruch genommen werden mussten. Der Schuldenstand konnte bis zum Jahresende 2016 auf 30,4 Millionen Euro reduziert werden.

Zu den wichtigsten Investitionsmaßnahmen zählten auch 2016 der Erwerb von bebauten und unbebauten Grundstücken mit 3,3 Millionen Euro, der Ausbau des Sparkassenplatzes mit 1,2 Millionen Euro, die weiteren Maßnahmen in den Sanierungsgebieten Stadtoval und Maiergasse mit zusammen 3,7 Millionen Euro sowie erste Maßnahmen für den Bau des Kulturbahnhofs auf dem Stadtoval mit 1,0 Millionen Euro.



Ergebnishaushalt:

Gesamtbetrag der ordentlichen Erträge	159.234.000 €
Gesamtbetrag der ordentlichen Aufwendungen	163.357.900 €
Ordentliches Ergebnis	- 4.123.900 €
Gesamtbetrag der außerordentlichen Erträge	1.500.000 €

Finanzhaushalt:

Zahlungsmittelüberschuss aus lfd. Verw.tätigkeit	2.502.800 €
Einzahlungen aus Investitionstätigkeit	16.286.700 €
Auszahlungen aus Investitionstätigkeit	28.760.900 €
Finanzierungsmittelbedarf aus Invest.tätigkeit	- 12.474.200 €
Veranschlagter Finanzierungsmittelbedarf gesamt	- 9.971.400 €

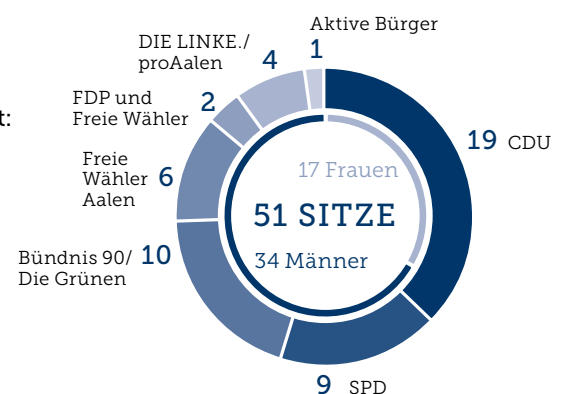
STADTVERWALTUNG

Oberbürgermeister	Thilo Rentschler, SPD (seit 2013)
Erster Bürgermeister	Wolfgang Steidle, CDU (seit 2016)
Bürgermeister	Karl-Heinz Ehrmann, parteilos (seit 2016)

Fraktionsvorsitzende:


CDU	Thomas Wagenblast
SPD	Senta D'Onofrio
Bündnis 90/Die Grünen	Michael Fleischer
Freie Wähler Aalen	Thomas Rühl
DIE LINKE/ pro Aalen	Roland Hamm

Gemeinderat:

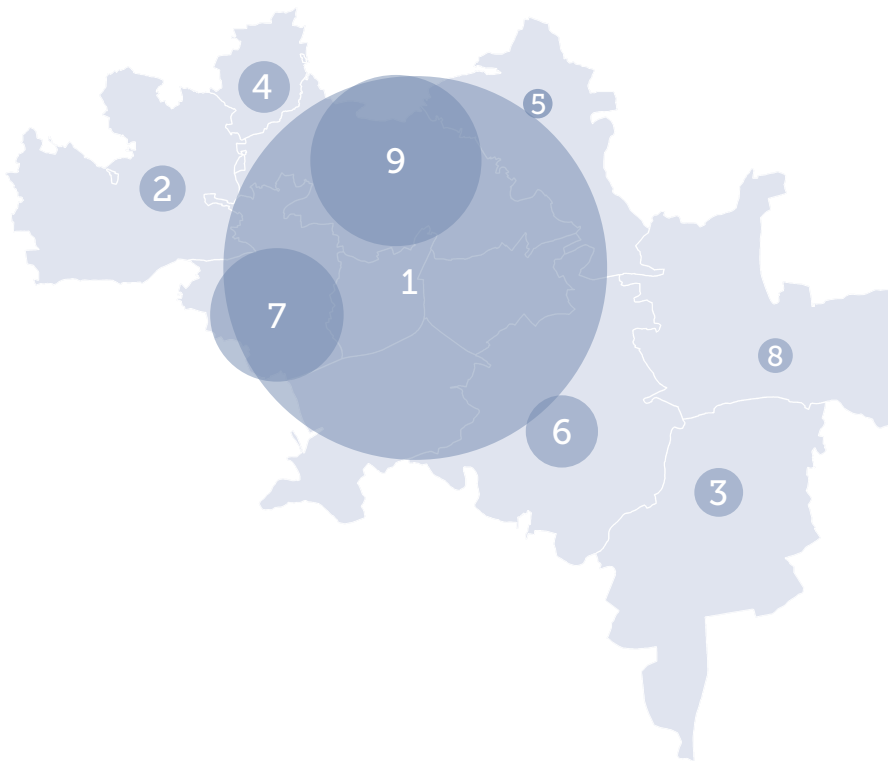


FLÄCHENNUTZUNG

Bodenfläche gesamt 14.663 Hektar



BEVÖLKERUNGSBESTAND 2016

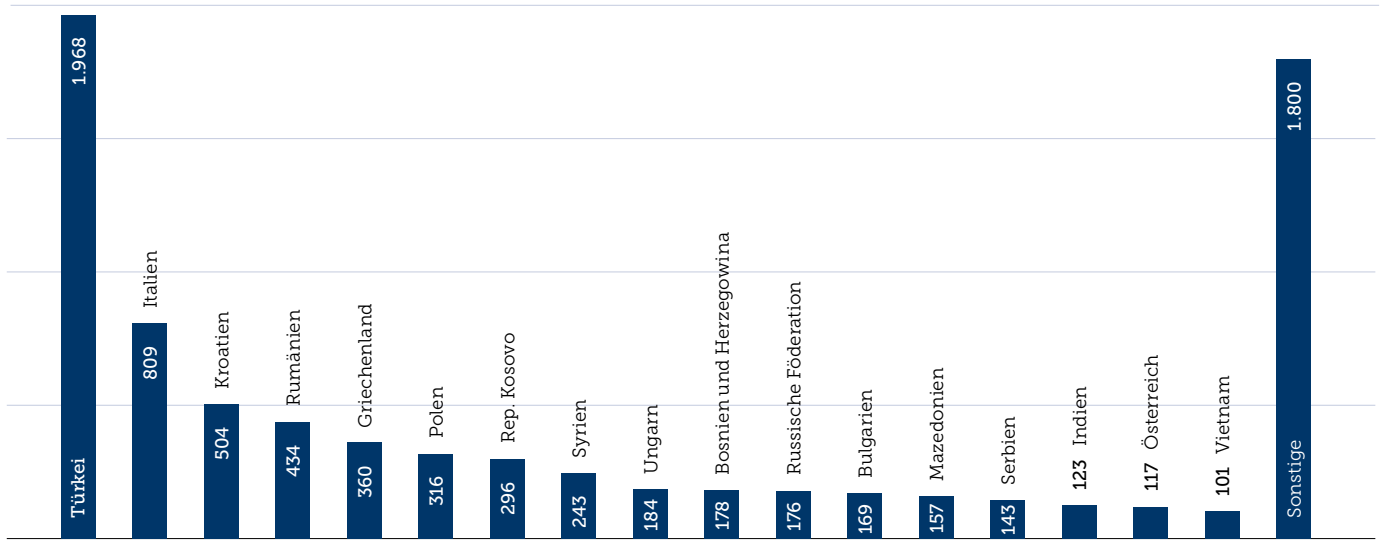


	31.12.2015	31.12.2016
Gesamtes Stadtgebiet	66.483	66.912
1 Kernstadt	26.259	26.418
2 Dewangen	3.162	3.125
3 Ebnat	3.337	3.324
4 Fachsenfeld	3.540	3.579
5 Hofen	2.018	2.034
6 Unterkochen	4.943	5.012
7 Unterrombach-Hofherrweiler	9.134	9.205
8 Waldhausen	2.378	2.404
9 Wasseralfingen	11.712	11.811

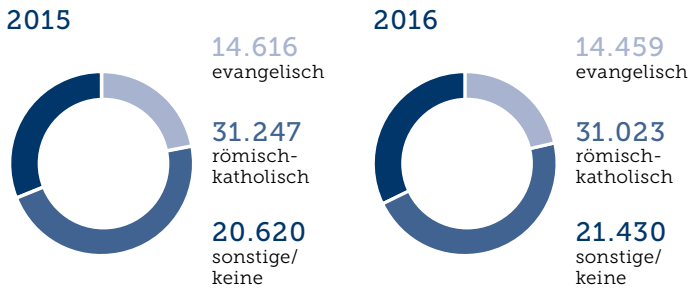
BEVÖLKERUNGSSTRUKTUR 2016

	Gesamtes Stadtgebiet	Kernstadt	Dewangen	Ebnat	Fachsenfeld	Hofen	Unter-kochen	Unterrom-bach-Hof-herrweiler	Wald-hausen	Wasser-alfingen
Frauen	50,3%	50,2%	49%	49,5%	51,1%	50%	50,1%	50,7%	48,9%	50,8%
Ausländer	12,1%	16,6%	2,7%	5,3%	3,6%	3,9%	15,3%	9,3%	3,5%	12,8%
Kinder und Jugendliche bis unter 18 Jahren	16,8%	16%	18,1%	17,7%	16,5%	16,7%	17%	16,4%	20,8%	17,5%
Senioren und Seniorinnen im Alter von 65 bis unter 85 Jahren	17,8%	17,4%	18,8%	16,9%	17,9%	19,8%	19,5%	16,8%	16,8%	18,5%
Hochbetagte im Alter von 85 Jahren und älter	3%	4%	1,9%	2,6%	1,6%	2,9%	2,7%	2%	1,4%	3%
Einwohner mit Migrationshintergrund	27,8%	35,2%	10,5%	13,9%	10,9%	12,4%	30%	25%	9%	32,9%

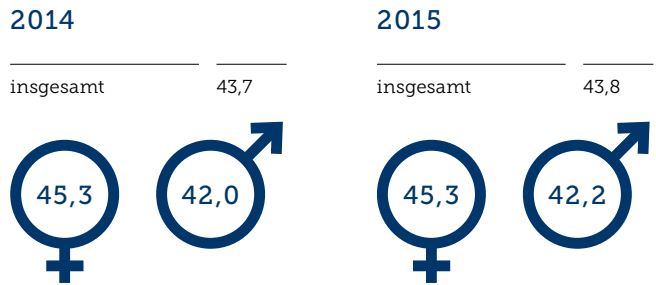
AUSLÄNDISCHE STAATSANGEHÖRIGE 2016



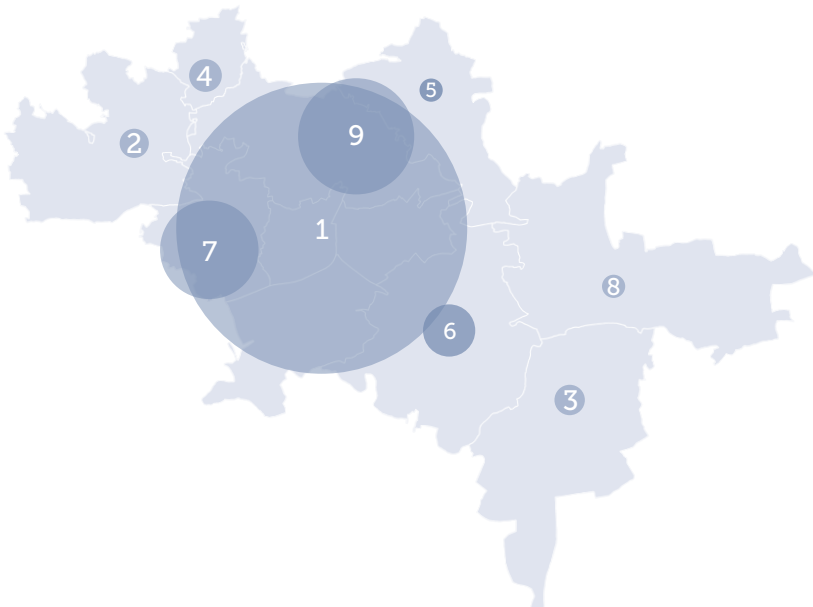
RELIGIONSZUGEHÖRIGKEIT



DURCHSCHNITTSALTER IN JAHREN



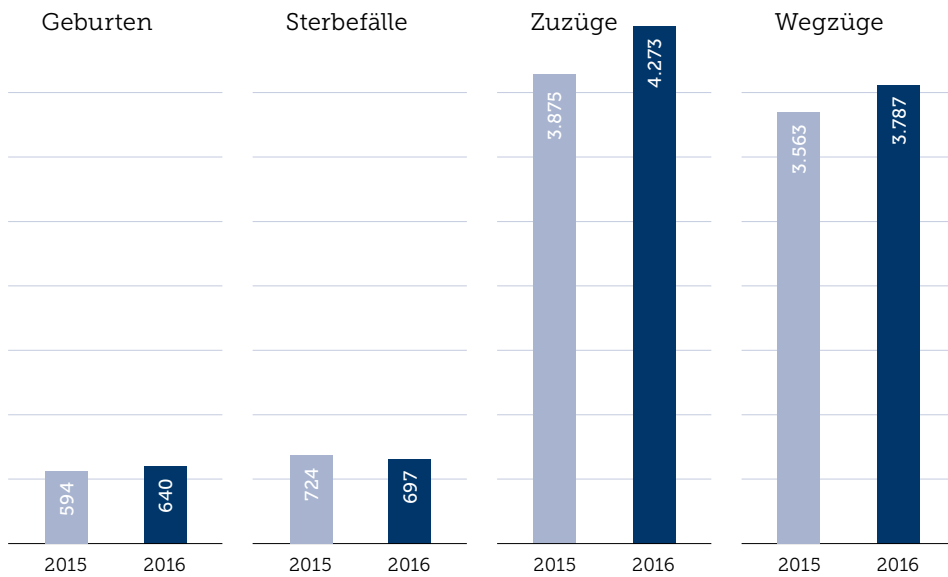
PRIVATHAUSHALTE 2016



	Anzahl	Ø Haushaltsgröße (Ewo/Haushalt)
Gesamtes Stadtgebiet	31.660	2,2
1 Kernstadt	13.363	1,8
2 Dewangen	1.327	2,4
3 Ebnet	1.366	2,4
4 Fachsenfeld	1.516	2,4
5 Hofen	859	2,5
6 Unterkochen	2.403	2,2
7 Unterrombach-Hofherrweiler	4.484	2,1
8 Waldhausen	981	2,5
9 Wasseralfingen	5.361	2,3

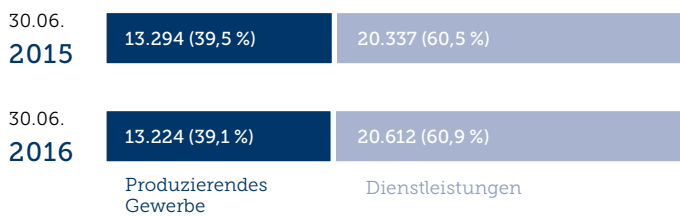
Bezogen auf die wohnberechtigte Bevölkerung, ohne Einwohner in Anstalten.

BEVÖLKERUNGSBEWEGUNGEN



SOZIALVERSICHERUNGSPFLICHTIG BESCHÄFTIGTE

Anzahl am Arbeitsort



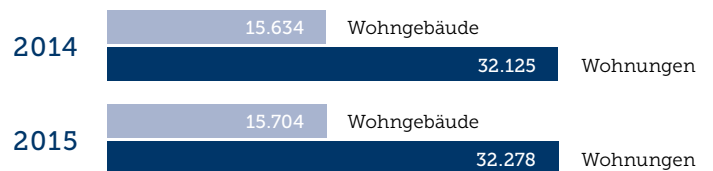
Anzahl bei Berufspendlern



ARBEITSLOSE IM JAHRESDURCHSCHNITT



GEBÄUDE- UND WOHNUNGSBESTAND



Wohnungen in Wohn- und Nichtwohngebäuden, einschl. Wohnheime

QUELLEN

Bundesagentur für Arbeit; Stadtverwaltung Aalen: Einwohnermeldeamt, Kommunale Statistikstelle, Hauptamt, Ratsinformation, Jahresabschluss ALB, Stadtmessungsamt; Statistisches Landesamt Baden-Württemberg, Stadtkämmerei.