

## Ortsübliche Bekanntmachung im wasserrechtlichen Bewilligungsverfahren

### **Grundwasserentnahme aus dem Quellgebiet Oberkochen auf Flurstücken der Gemarkung Unterkochen, Stadt Aalen, und Gemarkung Oberkochen, Stadt Oberkochen, durch die Stadtwerke Aalen GmbH - Neuerteilung der wasserrechtlichen Bewilligung**

Den Stadtwerken Aalen wurde mit Entscheidung vom 13.02.1997 die wasserrechtliche Bewilligung erteilt, aus dem Quellgebiet Oberkochen auf Flurstück 610, Gemarkung Unterkochen, und auf den Flurstücken 1140, 1179, 1180, 1192, 1193/2, 1194, 1204, 1418, Gemarkung Oberkochen, Grundwasser für die öffentliche Trinkwasserversorgung zu entnehmen.

Die bewilligten Entnahmemengen betragen:

max. 41,5 l/s, max. 3.589,1 m<sup>3</sup>/Tag und max. 1.310.000 m<sup>3</sup>/Jahr.

Die Bewilligung war befristet bis zum 31.12.2021.

Die Stadtwerke Aalen GmbH hat beim Landratsamt Ostalbkreis die Neuerteilung der wasserrechtlichen Bewilligung in Höhe der bislang bewilligten Entnahmemengen beantragt.

- Die Gesuchsunterlagen des Vorhabens liegen **einen Monat** - in der Zeit vom **24.02.2025** bis **24.03.2025** jeweils einschließlich - bei der Stadt Aalen, Rathaus, Marktplatz 30, Zimmer 438, 73430 Aalen, nach telefonischer Terminvereinbarung unter Tel. 07361 52-1438, und bei der Stadt Oberkochen, Rathaus, Eugen-Bolz-Platz 1, GB Stadtplanung und Bauwesen, 4. OG, Zimmer 4.04, 73447 Oberkochen und beim Landratsamt Ostalbkreis - Geschäftsbereich Wasserwirtschaft -, Sebastiansgraben 34, Zimmer 202, 73479 Ellwangen/Jagst, während der Dienststunden zur Einsicht aus.
- Im gleichen Zeitraum sind die Unterlagen auf folgenden Internetseiten einsehbar:  
[www.aalen.de/Bekanntmachungen](http://www.aalen.de/Bekanntmachungen)  
<https://www.oberkochen.de/bekanntmachungen>
- Jeder, dessen Belange durch das Vorhaben berührt werden, kann bis **zwei Wochen** nach Ablauf der Auslegungsfrist - bis einschließlich **07.04.2025** - schriftlich oder zur Niederschrift bei der Stadt Aalen, Rathaus, Marktplatz 30, Zimmer 438, 73430 Aalen, oder bei der Stadt Oberkochen, Rathaus, Eugen-Bolz-Platz 1, GB Stadtplanung und Bauwesen, 4. OG, Zimmer 4.04 oder beim Landratsamt Ostalbkreis - Geschäftsbereich Wasserwirtschaft -, Sebastiansgraben 34, Zimmer 202, 73479 Ellwangen/Jagst, oder bei den anderen Dienststellen des Landratsamts Ostalbkreis Einwendungen erheben.
- Vereinigungen, die auf Grund einer Anerkennung nach anderen Rechtsvorschriften befugt sind, Rechtsbehelfe nach der Verwaltungsgerichtsordnung gegen diese Entscheidungen einzulegen, können innerhalb der Einwendungsfrist Stellungnahmen abgeben.
- Mit Ablauf der Einwendungsfrist sind alle Einwendungen ausgeschlossen, die nicht auf besonderen privatrechtlichen Titeln beruhen.

- Personen, die Einwendungen erhoben haben, oder die Vereinigungen, die Stellungnahmen abgegeben haben, können von dem Erörterungstermin durch öffentliche Bekanntmachung benachrichtigt werden, wenn mehr als 50 Benachrichtigungen oder Zustellungen vorzunehmen sind. Bei Ausbleiben eines Beteiligten im Erörterungstermin kann auch ohne ihn verhandelt werden. - Die Zustellung der Entscheidung über die Einwendungen kann durch öffentliche Bekanntmachung ersetzt werden, wenn mehr als 50 Benachrichtigungen oder Zustellungen vorzunehmen sind.

**Zusätzlich** wird darauf hingewiesen, dass

- nach Ablauf der für Einwendungen bestimmten Frist wegen nachteiliger Wirkungen der Benutzung Auflagen nur verlangt werden können, wenn der Betroffene die nachteiligen Wirkungen während des Verfahrens nicht voraussehen konnte,
- nach Ablauf der für Einwendungen bestimmten Frist eingehende Anträge auf Erteilung einer Erlaubnis, einer gehobenen Erlaubnis oder einer Bewilligung in demselben Verfahren nicht berücksichtigt werden,
- Ansprüche zur Abwehr von nachteiligen Wirkungen durch eine Gewässerbenutzung, die durch eine unanfechtbare gehobene Erlaubnis oder Bewilligung zugelassen ist, nach Maßgabe des § 16 WHG nicht mehr oder nur noch eingeschränkt geltend gemacht werden können.

Bürgermeisteramt Aalen  
Stadt Aalen  
Marktplatz 30  
73430 Aalen

Landratsamt Ostalbkreis  
-Untere Wasserbehörde-  
Az.: IV/43-692.22  
Sebastiansgraben 34  
73479 Ellwangen

Bürgermeisteramt Oberkochen  
Stadt Oberkochen  
Eugen-Bolz-Platz 1  
73447 Oberkochen

# Inhaltsverzeichnis

---

Beschreibung	Seite
Dokument: Antrag auf Neuerteilung der Bewilligung_15.11.2023	2
Dokument: Anlage 1 Bescheid 13.02.1997 Antrag vom 16.07.1996	3
Dokument: Anlage 2 Bescheid 13.02.1997 Beschreibung	4
Dokument: Anlage 3 Bescheid 13.02.1997 Lageskizze Schacht 1-8	5
Dokument: Anlage 4 Bescheid 13.02.1997 Topographische Karte M 1:25.000	6
Dokument: Anlage 5/2 Bescheid 13.02.1997 Flurkarte	7
Dokument: Anlage 5/3 Bescheid 13.02.1997 Flurkarte	8

---



Stadtwerke Aalen GmbH | Postfach 17 67 | 73407 Aalen

Landratsamt Ostalbkreis  
Wasserwirtschaft  
Frau Beate Hirschmiller  
Dienstgebäude Sebastiansgraben 34  
73479 Ellwangen

**Für Sie am Werk.**  
Wolfgang Schad  
Tel. 07361 952-142  
Fax 07361 952-119  
w.schad@sw-aalen.de

15.11.2023

**Neuerteilung der wasserrechtlichen Bewilligung zur Grundwasserentnahme aus dem Quellgebiet Oberkochen – Ihr Zeichen: IV/43-692.22 Hi**

Sehr geehrte Frau Hirschmiller,

Hiermit beantragen die Stadtwerke Aalen die Neuerteilung der wasserrechtlichen Bewilligung zur Grundwasserentnahme aus dem Quellgebiet Oberkochen auf Parz. 610 auf Gemarkung Unterkochen und Parz. 1140, 1179, 1180, 1192, 1193/2, 1194, 1204, 1418 auf Gemarkung Oberkochen.

Die gestatteten Entnahmemengen bzw. die Art der Entnahme sowie eventuelle Einleitungen haben sich zur ursprünglichen Genehmigung nicht geändert.

Mit freundlichen Grüßen

Stadtwerke Aalen GmbH

Gunter Hoffmann  
Leiter Asset Service

Wolfgang Schad  
Trink- und Badewasser



**STADTWERKE  
AALEN**

Ein Dienstleistungs-  
unternehmen  
der Stadt Aalen

**Werkleitung**

Strom  
Erdgas  
Wärme  
Wasser  
Halftenbad  
Thermalbad

Stadtwerke Aalen, Postfach 17 40, 73407 Aalen

**Landratsamt  
Amt für Umweltschutz  
Ellwangen  
Priestergasse 5**

**73479 Ellwangen**

Ihre Zeichen

Ihre Nachricht vom

Unsere Zeichen  
**k/ut**

Telefon Durchwahl  
(0 73 61) 52- **1318**

Datum  
**16.07.1996**

**Antrag auf Bewilligung gemäß § 8 Wasserhaushaltsgesetz  
- Wasserentnahme Quellgebiet Oberkochen -**

Sehr geehrte Damen und Herren,

die Stadtwerke beantragen eine wasserrechtliche Bewilligung zum Entnehmen von Grundwasser aus dem Quellgebiet Oberkochen.

Um die Erteilung der Bewilligung wird hiermit nachgesucht.

Mit freundlichen Grüßen

**STADTWERKE AALEN**

**Kohn  
(Ltd. Dir.)**

**Anl.: 1 zu dem Bescheid des  
Landratsamts Ostalbkreis**

**vom 13. 7. 97 Nr. IV/42-697.7201**

Bankverbindung	Bl.Z.	Konto Nr.
Kreissparkasse Aalen	(614 500 00)	1 0 1 6 2 9 5 0
Aalener Volksbank	(614 901 50)	1 0 1 0 2 0 0 8
Raiba AA-Deiwangen	(600 893 83)	6 2 0 0 0 0 4
Raiba Hartsfeld AA-Ebnat	(600 893 05)	6 1 6 0 0 0 6
Raiba AA-Unterrombach	(614 601 27)	3 0 0 1 0 0 4
Raiba AA-Waldhausen	(614 901 50)	7 0 4 0 9 0 5

Unterkochener Bank	(600 697 52)	4 0 2 0 0 0 0
Wasseraalinger Bank	(614 619 58)	8 1 7 2 0 0 9
Landesgrokkasse Aalen	(600 501 01)	4 2 0 0 6 0 0
Deutsche Bank Aalen	(613 700 86)	1 5 0 0 0 0 5
Dresdner Bank Aalen	(614 800 01)	5 8 0 5 5 4 5
Bad.-Württbg. Bank Aalen	(614 300 00)	8 9 6 1 7 1 0 4 0 0
Postgroskono Stuttgart	(600 100 70)	5 1 1 8 7 0 3

**Stadtwerke Aalen**  
Marktplatz 30  
73430 Aalen  
Telefon (0 73 61) 52-0  
Telefax (0 73 61) 52 1900  
Teletex 736114 AAS

## Q u e l l g e b i e t    O b e r k o c h e n

## B e s c h r e i b u n g

Anl.: 2 zu dem Bescheid des  
Landratsamts Ostalbkreis

z u m

vom 13.2.97 Nr. IV/42-692.2221

Gesuch um Betreibung einer wasserrechtlichen Bewilligung zum Entnehmen,  
Zutagefördern, Zutageleiten und Ableiten von Grundwasser  
( § 3 Abs. 1 Nr. 6 WGH).

## 1. Lage, Fassung, Geologie

Im Gewand Zwerenberg und Untere Wiesen auf Gemarkung Oberkochen (Parz. 610, Gemarkung Unterkochen), wurden im Jahr 1899 insgesamt 8 Quellen erschlossen. Die Fassungen liegen in den Parzellen 610 (Gemarkung Unterkochen) und 1140, 1179, 1180, 1192, 1193/2, 1194, 1204 und 1418 (Gemarkung Oberkochen).

Sämtliche Parzellen sind im Besitz der Stadt Aalen/Stadtwerke.

Das Wasser wird aus den Kieslagen des Hangschutttes durch eingelegte Sickersteinzeugrohre in 8 Sammelschächte geleitet und in einer Ableitung (DN 250) nach Aalen geführt.

Geologie: Weiß-Jura-Hangschutt.

## 2. Wasserförderung

Schüttung je nach Jahreszeit und Niederschlagsmenge zwischen 35 + 60 l/s.  
Entnahmemengen 1,07 - 1,31 Mio. m<sup>3</sup>/a.

## 3. Verwendungszweck

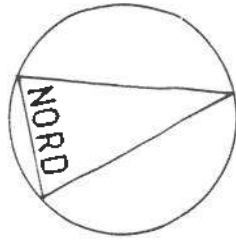
Das in Oberkochen gewonnene Grundwasser wird über eine gußeiserne Leitung DN 250 über das Pumpwerk Neuziegelhütte und den HB Neuziegelhütte dem Versorgungsbereich der Stadt Aalen als Trink- und Brauchwasser zugeführt.

## 4. Antrag der Stadtwerke Aalen

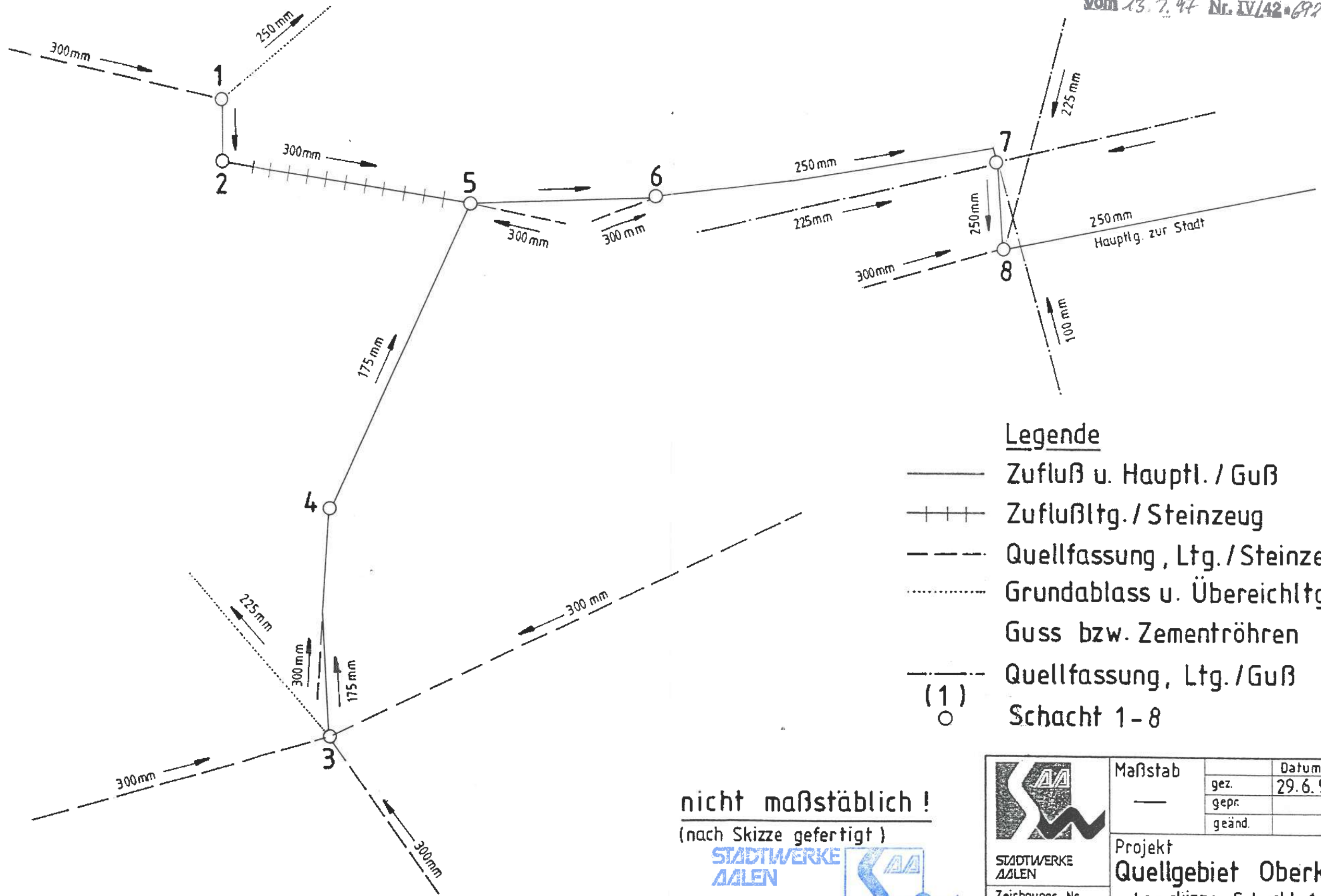
Es wird beantragt, eine Bewilligung zur Entnahme von

max.	41,5	l/s
max.	3 589,1	m <sup>3</sup> /d
max.	1 310 000,0	m <sup>3</sup> /a

zu erteilen.



Anl. 3 zu dem Bescheid des  
Landratsamts Ostalbkreis  
vom 13. 7. 97 Nr. IV/42-692, 2221



Legende

- Zufluß u. Hauptl. / Guß
- - - - - Zuflußltg. / Steinzeug
- ..... Quellfassung, Ltg. / Steinzeug
- ..... Grundablass u. Übereichtg.  
Guss bzw. Zementröhren
- - - - - Quellfassung, Ltg. / Guß
- (1) ○ Schacht 1-8

nicht maßstäblich!  
(nach Skizze gefertigt)

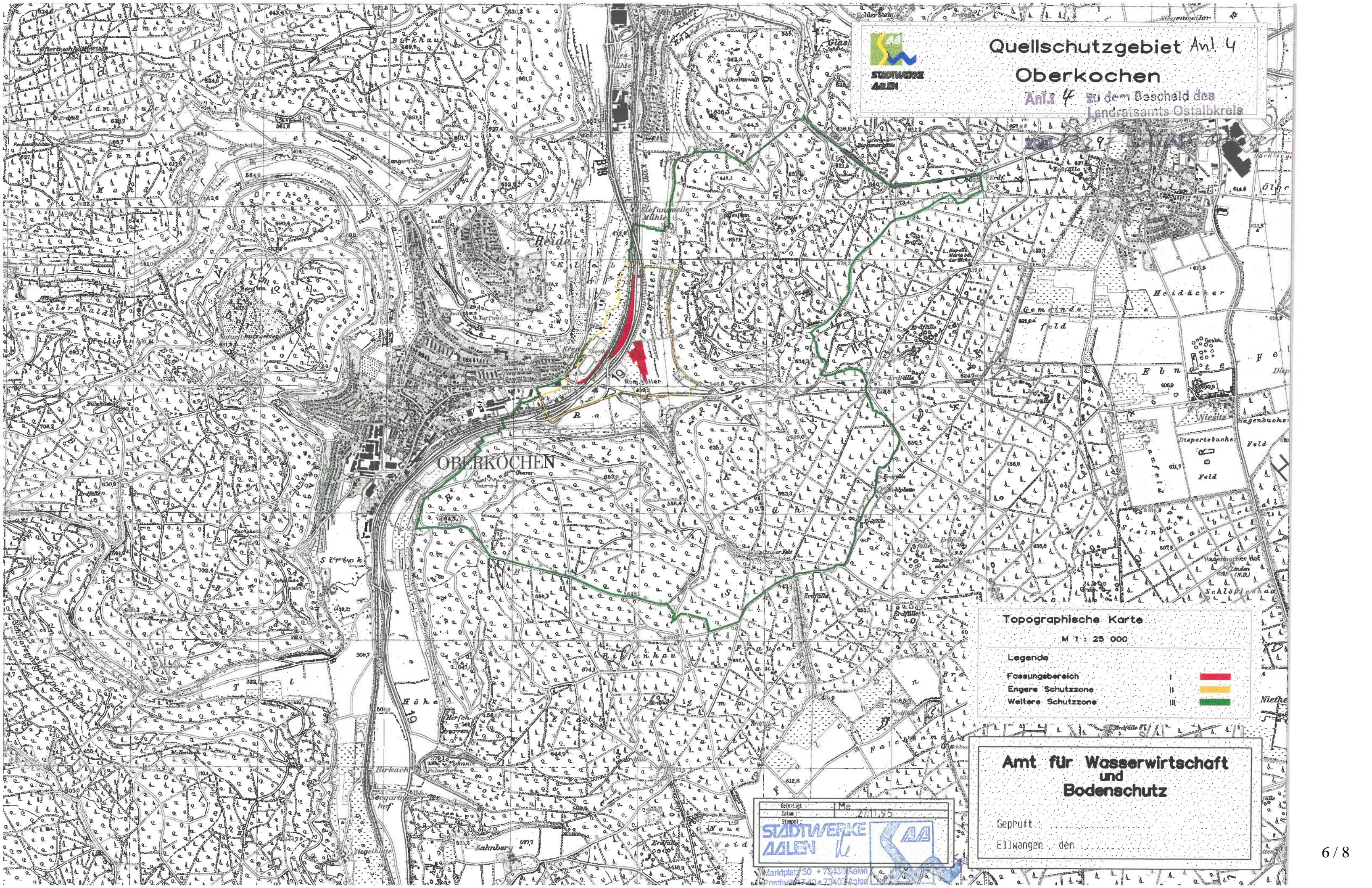
**STADTWERKE  
AALEN**

Marktplatz 30 • 73430 Aalen  
Postfach 17 40 • 73407 Aalen

<p>STADTWERKE AALEN</p> <p>Zeichnungs-Nr.</p>	Maßstab		Datum	Name
		—	29.6.95	Re
Projekt		Quellgebiet Oberkochen		
- Lageskizze Schacht 1-8 -		5 / 8		



**Quellschutzgebiet Anl. 4**  
**Oberkochen**  
 Anl. 4 zu dem Bescheid des  
 Landratsamts Ostalbkreis



**Topographische Karte**  
 M 1 : 25 000

**Legende**

Fassungsbereich	I	
Engere Schutzzone	II	
Weitere Schutzzone	III	

**Amt für Wasserwirtschaft  
 und  
 Bodenschutz**

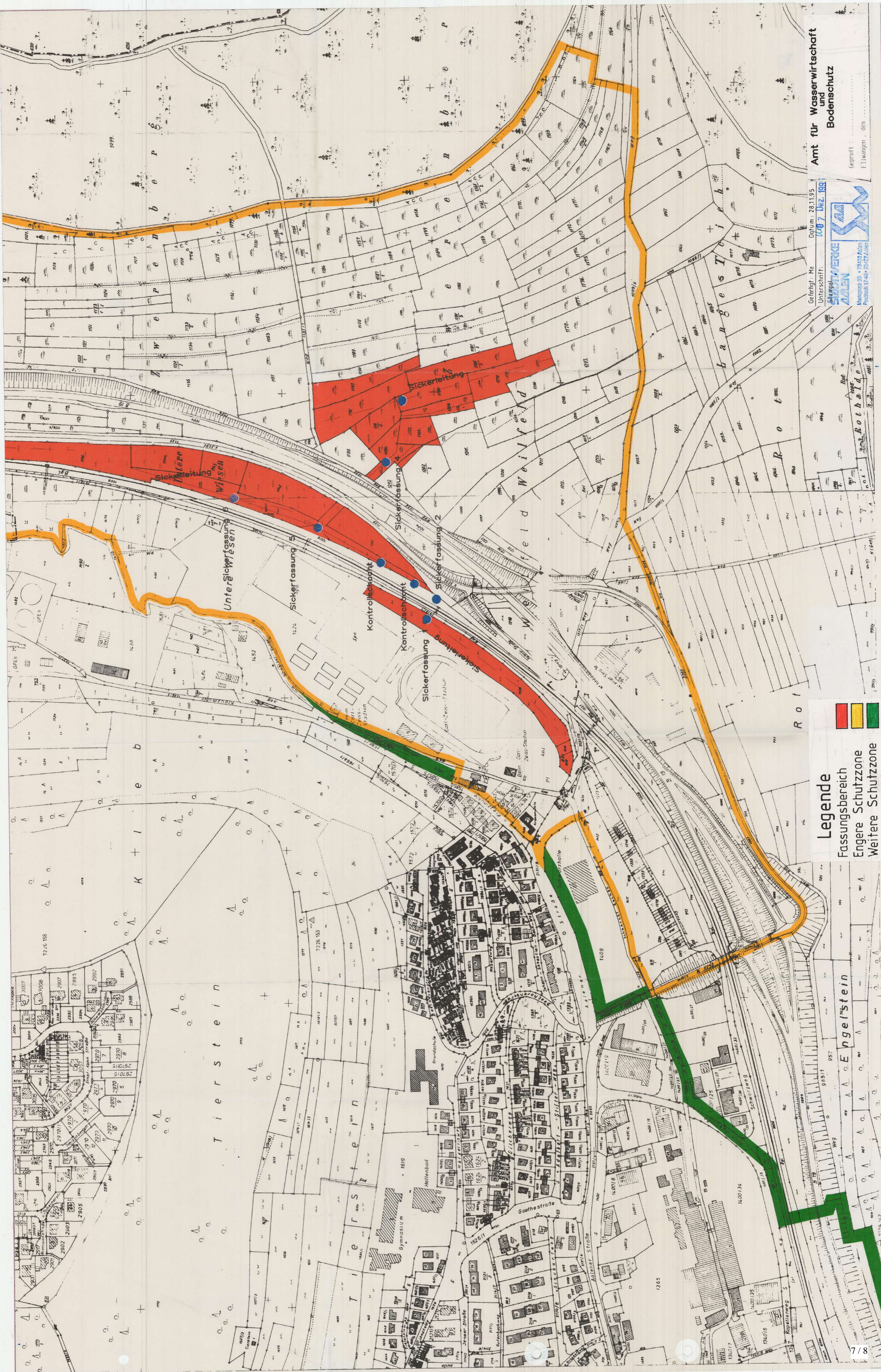
Geprüft: .....  
 Ellwangen den .....

Gefertigt: M  
 Datum: 27.11.95

**STÄDTWERKE  
 AALEN**

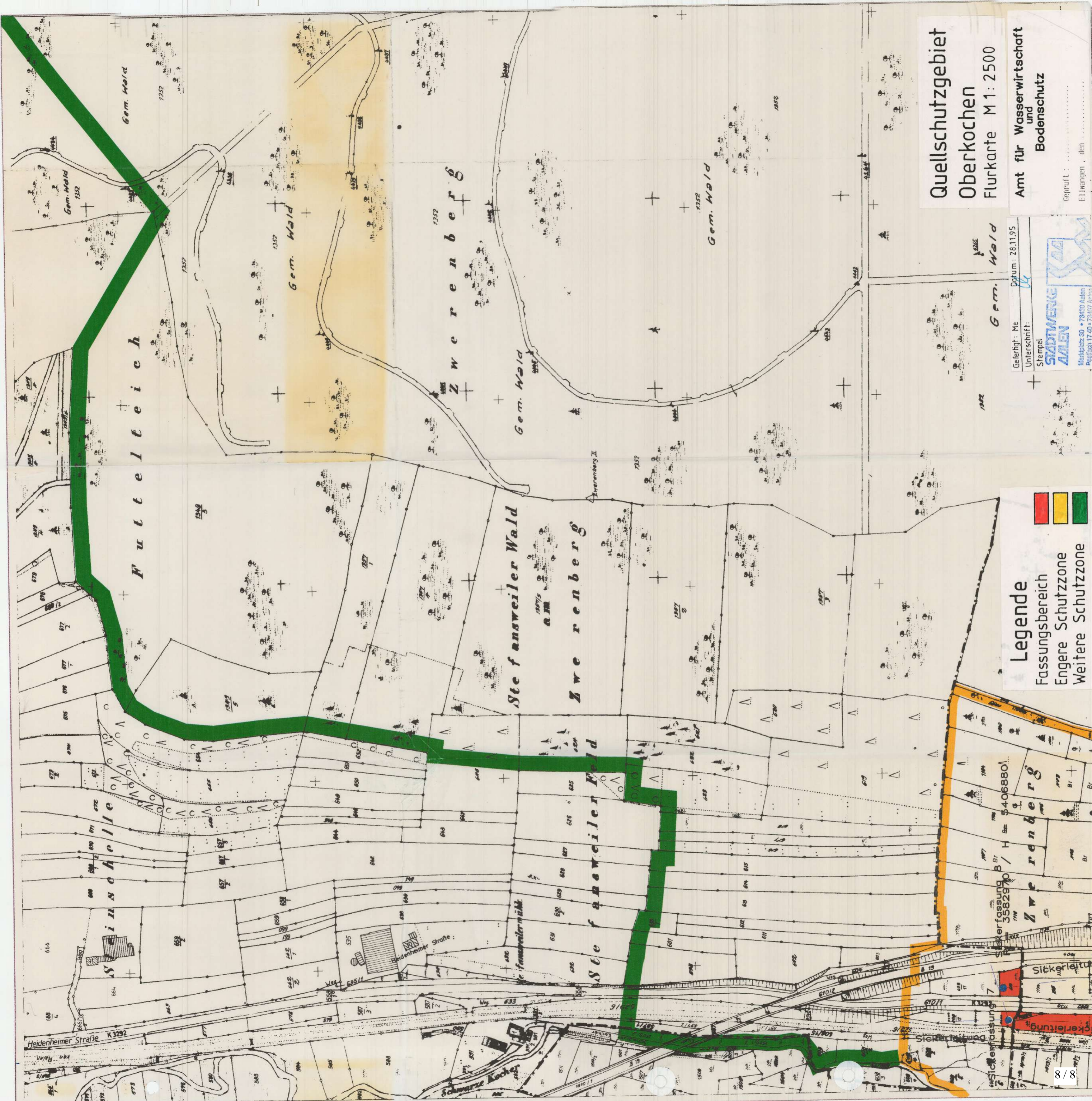
Marktplatz 30 • 73431 Aalen  
 Postfach 4749 • 73407 Aalen





**Legende**

- Fassungsereich
- Engere Schutzzone
- Weitere Schutzzone



**Quellschutzgebiet  
Oberkochen**  
Flurkarte M1:2500

Amt für Wasserwirtschaft  
und  
Bodenschutz

Gefertigt: Me  
Unterschrift: *UK*  
Stempel

Datum: 28.11.95

STÄDTWERKE  
AALLEN  
Marktplatz 30 • 78430 Aalen  
Postfach 17 40 • 72407 Aalen

- Legende**
- Fassungsbereich
  - Engere Schutzzone
  - Weitere Schutzzone

Sicherfassung B / H 5406880  
Sicherfassung 3582970