





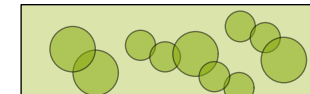

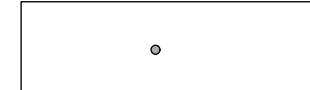








-  Abgrenzung B-Plan
-  öffentliche Fläche, asphaltiert
-  öffentliche Grünfläche
-  öffentliche Freifläche, gestaltetes Wasserband
-  off. + private befestigte Flächen, begehbar, befahrbar

-  Parzellengrenzen
-  private Grünflächen, niedere Bepflanzung, niveaugleich zum öff. Raum
-  private Gärten
-  Poller ("Schildkröte"), nicht durch PKW überfahrbar
-  Beleuchtung öffentlicher Raum

-  öffentliche Grünflächen
-  Wasser im Park
-  Grün im Platz

Stadt Aalen
Rahmenplan Stadtoval
 Gestaltplan
 Stand 07.07.2015
 I.O. M. 1:500

